



## Informace o pozemku

Parcelní číslo: [2350/11](#) 

Obec: [Hořice \[572926\]](#) 

Katastrální území: [Hořice v Podkrkonoší \[645168\]](#)

Číslo LV: [938](#)

Výměra [m<sup>2</sup>]: 3130

Typ parcely: Parcela katastru nemovitostí

Mapový list: [DKM](#)

Určení výměry: Graficky nebo v digitalizované mapě

Způsob využití: zeleň

Druh pozemku: ostatní plocha



## Vlastníci, jiní oprávnění

### Vlastnické právo

Podíl

Královéhradecký kraj, Pivovarské náměstí 1245/2, 50003 Hradec Králové

### Hospodaření se svěřeným majetkem kraje

Podíl

Zemědělská akademie a Gymnázium Hořice - střední škola a vyšší odborná škola, příspěvková organizace, Riegrova 1403, 50801 Hořice

## Způsob ochrany nemovitosti

Nejsou evidovány žádné způsoby ochrany.

## Seznam BPEJ

Parcela nemá evidované BPEJ.


## Omezení vlastnického práva

Nejsou evidována žádná omezení.

## Jiné zápisy

Nejsou evidovány žádné jiné zápisy.

 Řízení, v rámci kterých byl k nemovitosti zapsán cenový údaj

Nemovitost je v územním obvodu, kde státní správu katastru nemovitostí ČR vykonává [Katastrální úřad pro Královéhradecký kraj, Katastrální pracoviště Jičín](#) 

Zobrazené údaje mají informativní charakter. Platnost dat k 11.01.2023 08:00.